COMMUNE DE FILLE SUR SARTHE

Lotissement : " Le Clos De L'Aunay "

AMENAGEUR : SARTHE HABITAT

PLAN DE VENTE DU LOT n° 3

PLAN DE SITUATION

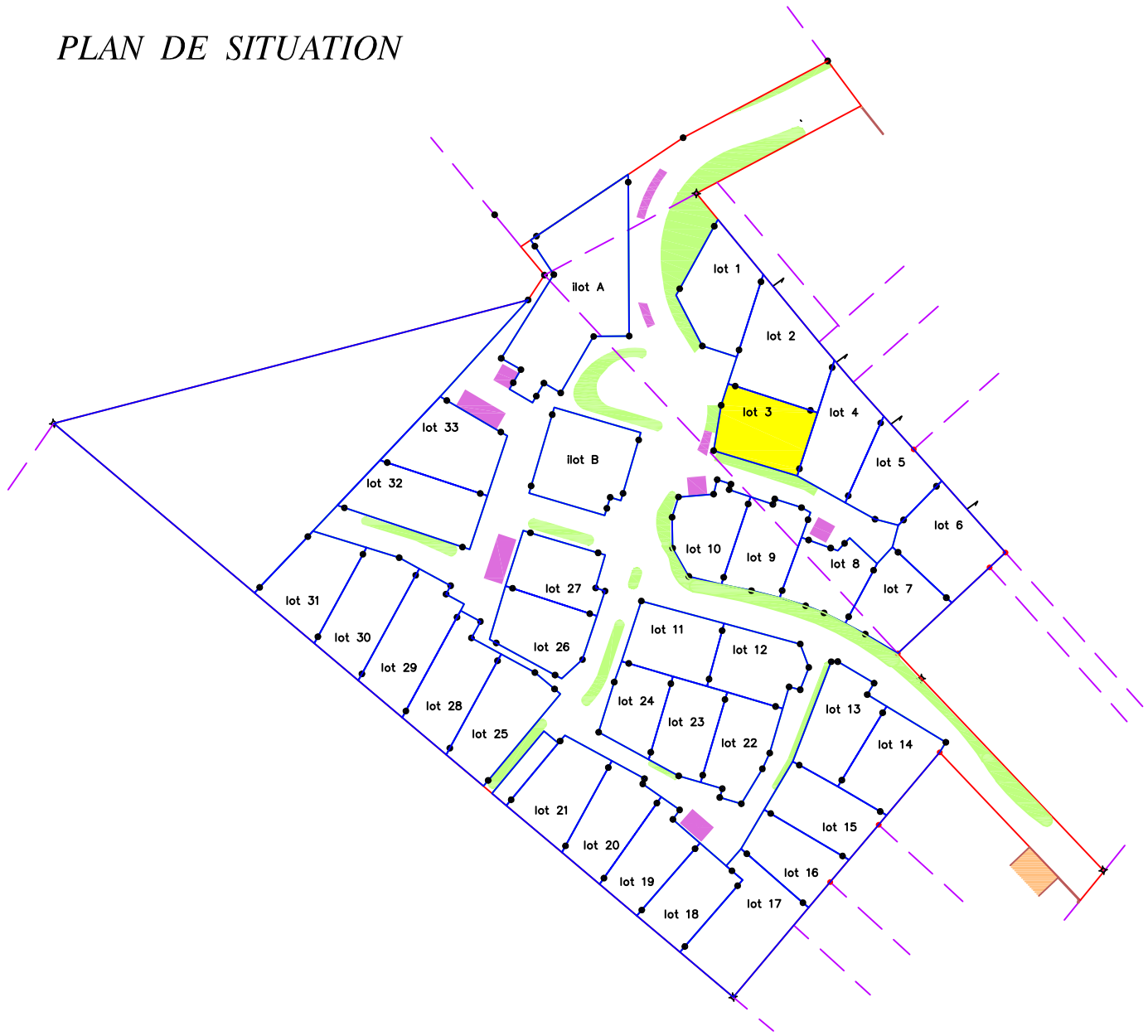

PLAN DE BORNAGE

ECHELLE : 1/250

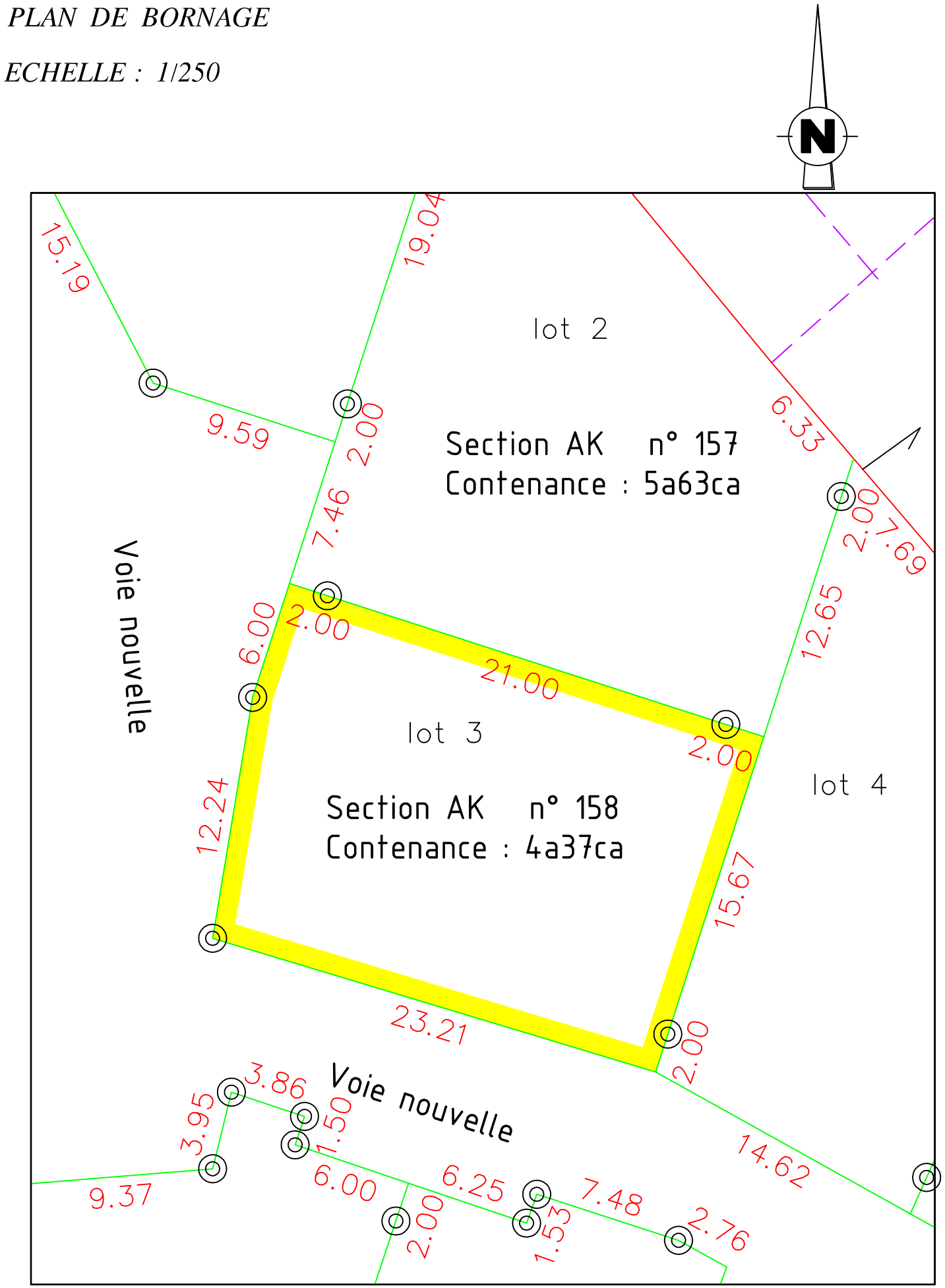

levé et dréssé par J.M PELLE
Géomètre – Expert
12 Boulevard Leprince Ringuet 72000 LE MANS
Dossier 18023 Tél.02-43-20-46-23 Le 03/03/2020

REGLEMENT GRAPHIQUE

ECHELLE : 1/250

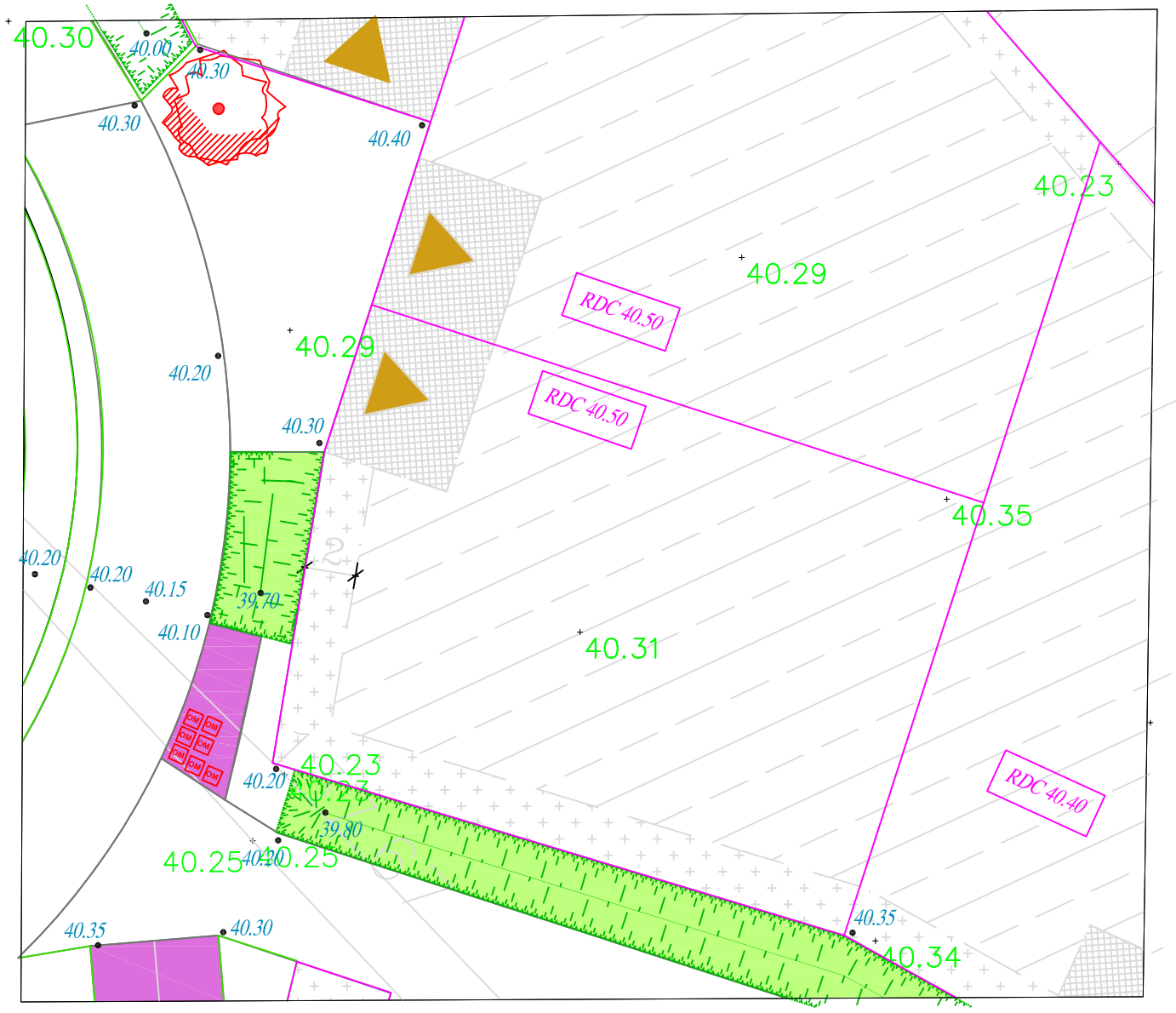

Parking public

Accès - inconstructible

40.40 Cotes projet

RDC 40.15 seuil mini : Altitude du RDC

Zone constructible Primaire

Zone inconstructible

3 Cotation de la largeur de la zone

40.22 Cotes terrain naturel

Apport de terre végétale autour de l'emprise potentielle de la future construction entre 10 à 40 cm d'épaisseur

Arbres

PLAN DES RESEAUX

ECHELLE : 1/250

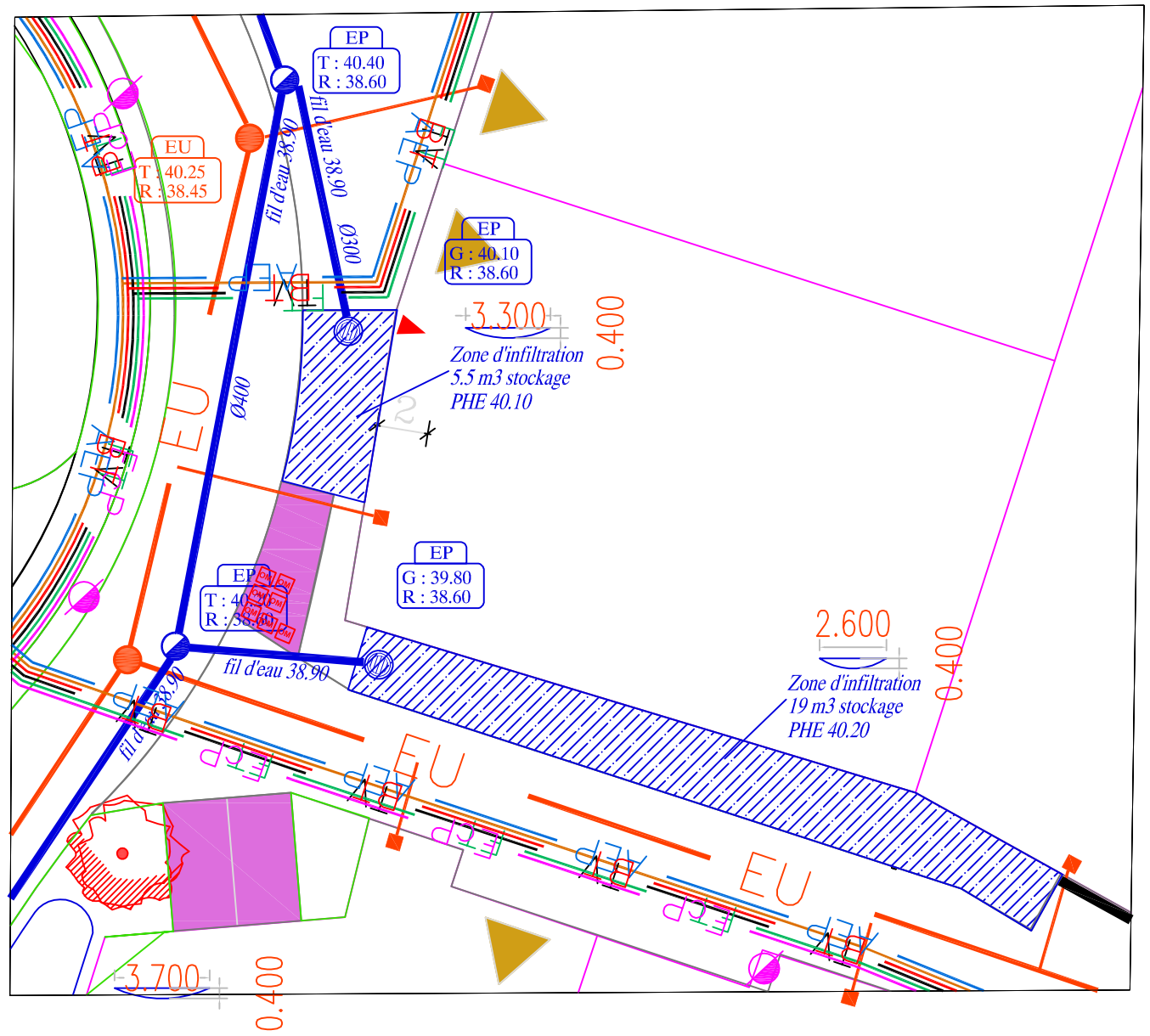

Légende

Branchement Eaux Usées

Branchement (EDF, GAZ, AEP, FT).

Candélabre

Réseau eau pluviale

Réseau eau usée

Réseau AEP (Adduction Eau Potable)

Réseau GAZ

Réseau BT (Basse Tension)

Réseau télévision

Réseau FT (France Telecom)

Réseau EP (Eclairage Public)