

Département de la Sarthe  
Commune de Vibraye  
Lotissement "Ambroise Croizat"



Date: 07/04/2022

**PLAN DE VENTE - LOT n°18**

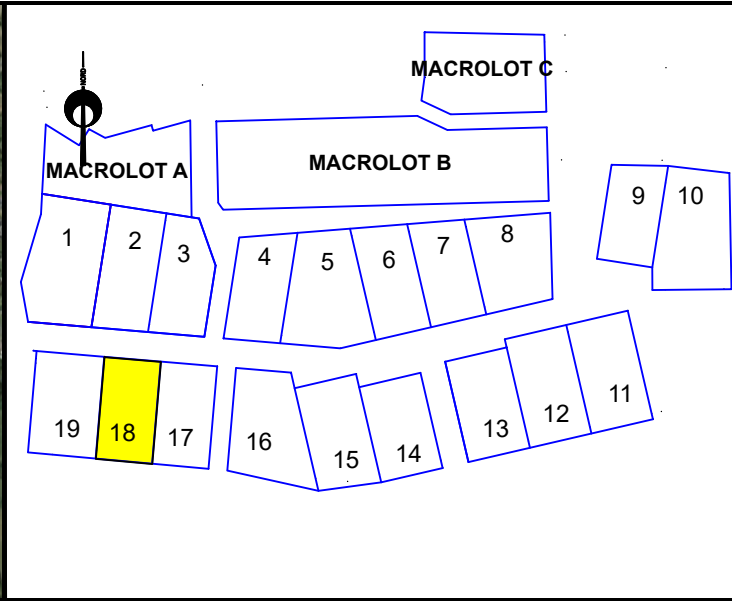
Cadastre: Section AM - n°---

Surface d'arpentage: 406 m<sup>2</sup>

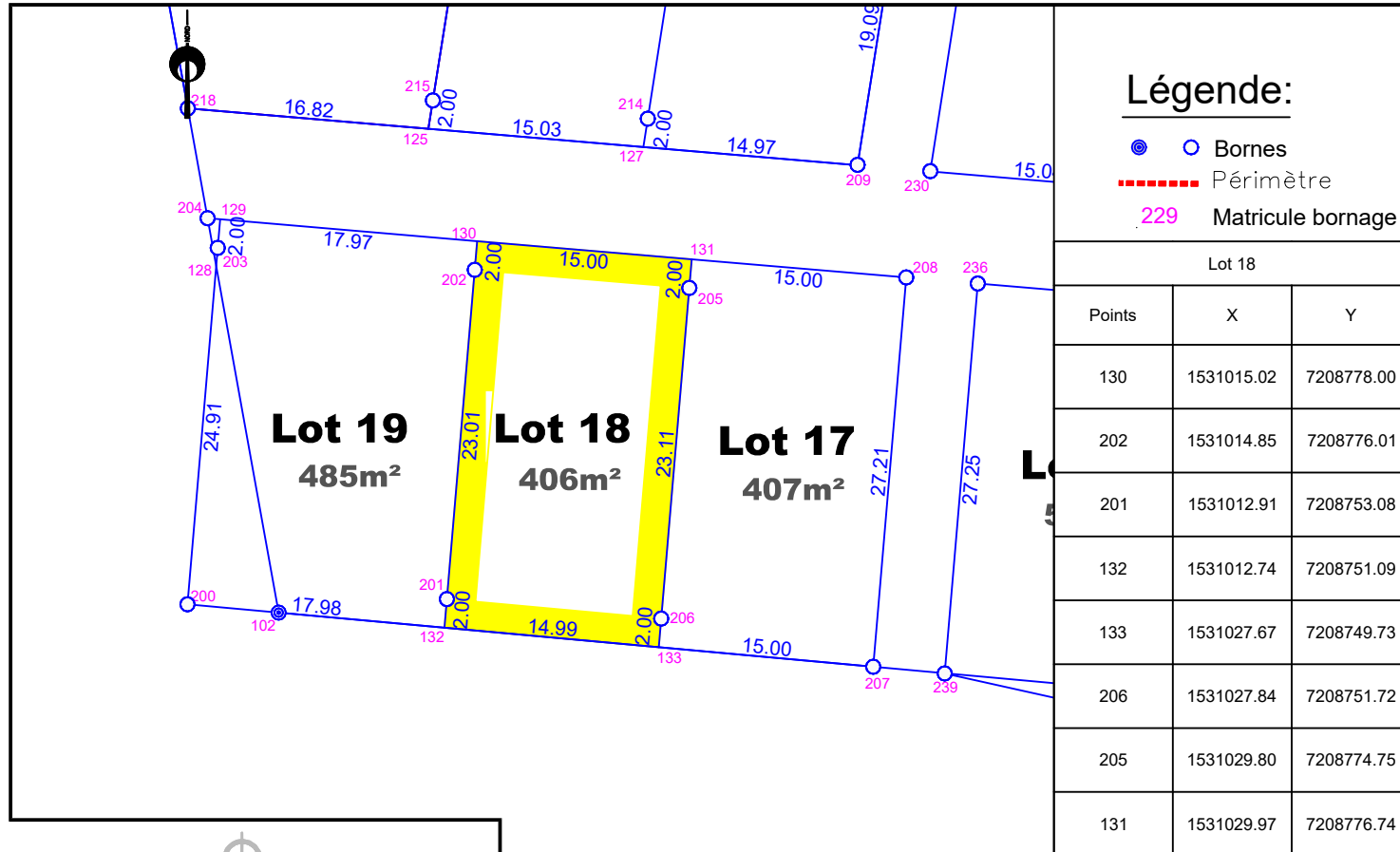
PLAN DE SITUATION - Sans échelle



PLAN D'ENSEMBLE - Sans échelle

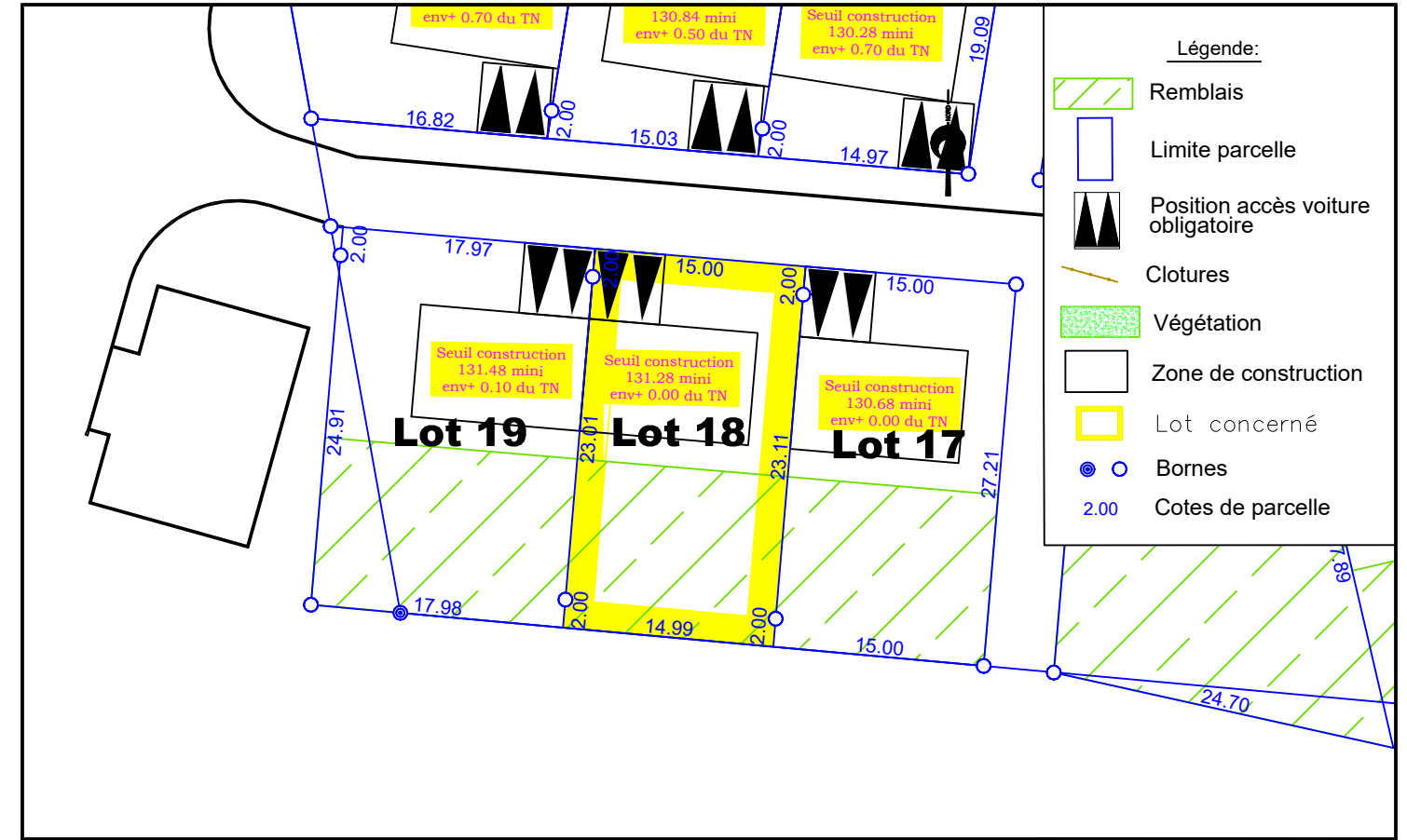


PLAN DE DÉLIMITATION- Echelle: 1/500

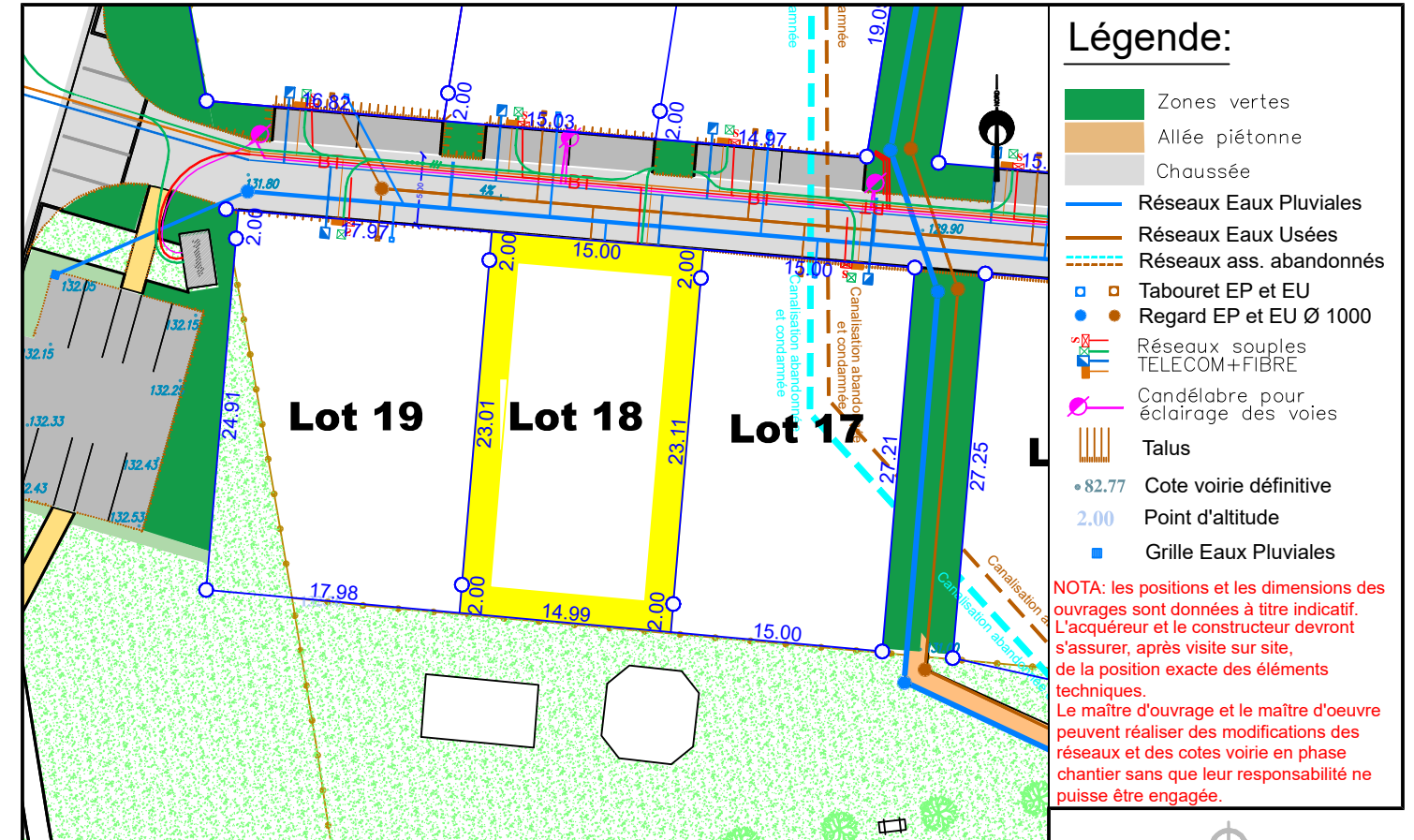


EXTRAIT DU REGLEMENT GRAPHIQUE - Echelle: 1/500

Date: 07/04/2022



EXTRAIT DE PLANS VRD - Echelle: 1/500



Dossier : LM.106.2003  
Fichier : LM.106.2003\_191762\_PlanDeVente\_IND\_A.dwg

NOTA: L'utilisateur est tenu de veiller à la stabilité des bornes, piquets ou repères portés au présent document, notamment par vérification des cotes ou autres indications qu'il comporte. Il signalera en temps utile au Géomètre toutes discordances qu'il pourrait constater.