Département de la Sarthe

Commune de Vibraye
Lotissement "Ambroise Croizat"

Sarthe Habitat

Date: 07/04/2022

PLAN DE VENTE - LOT n°7

Cadastre: Section AM - n°--- Surface d'arpentage: 403 m²

PLAN DE SITUATION - Sans échelle

PLAN D'ENSEMBLE - Sans échelle

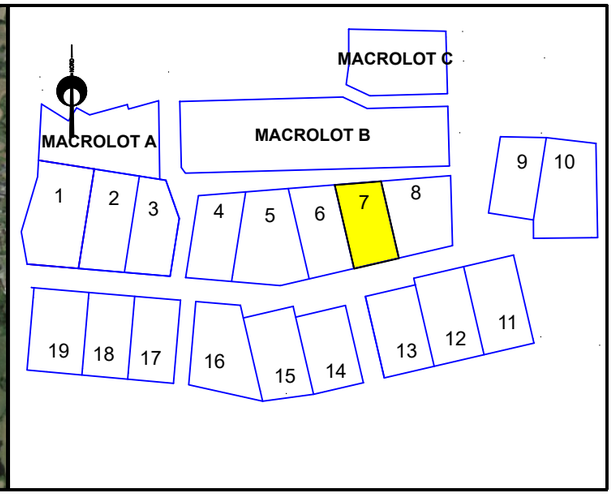

EXTRAIT DU REGLEMENT GRAPHIQUE - Echelle: 1/500

Date: 07/04/2022

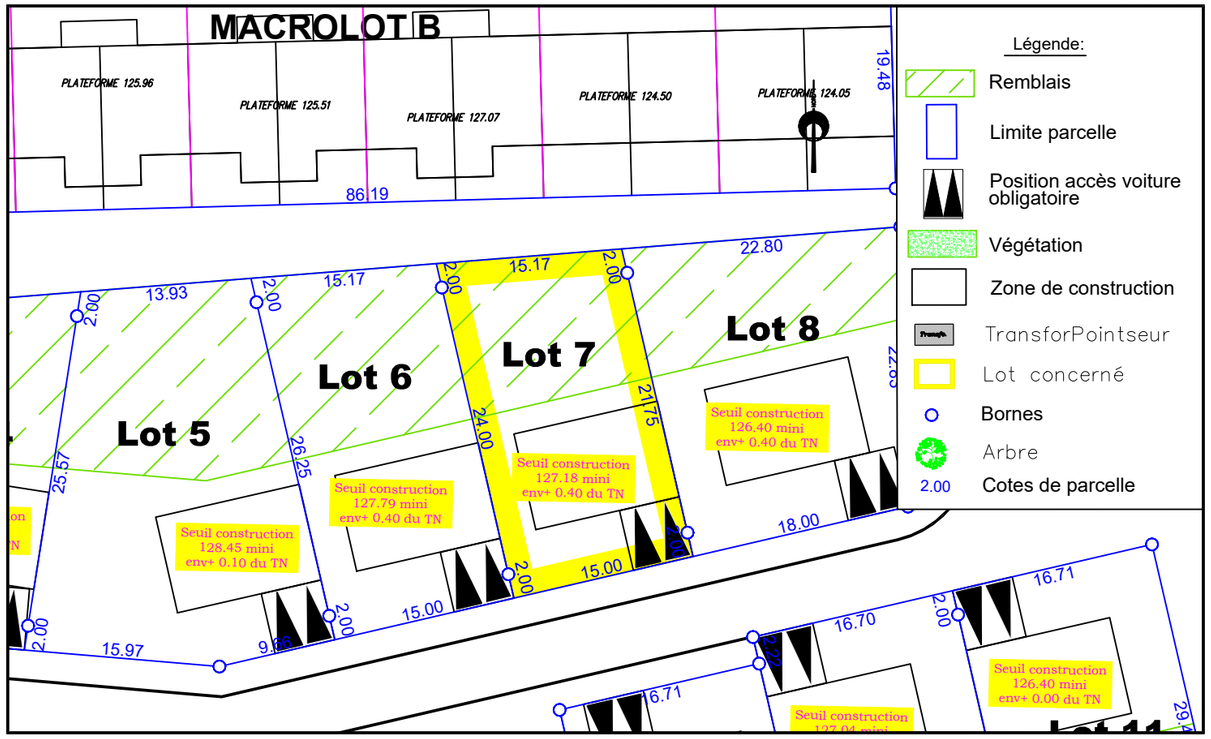

PLAN DE DÉLIMITATION- Echelle: 1/500

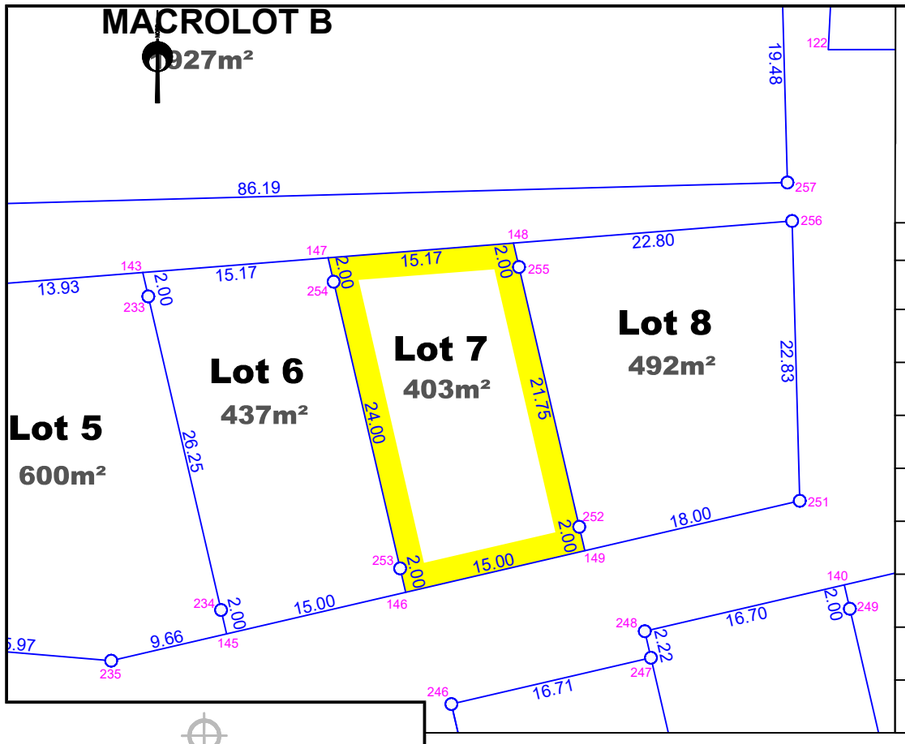

Légende:

- Bornes
- Périmètre
- 229 Matricule bornage

Lot 7		
Points	X	Y
148	1531110.30	7208814.30
255	1531110.75	7208812.35
252	1531115.67	7208791.16
149	1531116.12	7208789.22
146	1531101.51	7208785.82
253	1531101.06	7208787.77
254	1531095.63	7208811.15
147	1531095.18	7208813.10

NOTA: L'utilisateur est tenu de veiller à la stabilité des bornes, piquets ou repères portés au présent document, notamment par vérification des cotes ou autres indications qu'il comporte. Il signalera en temps utile au Géomètre toutes discordances qu'il pourrait constater.

EXTRAIT DE PLANS VRD - Echelle: 1/500

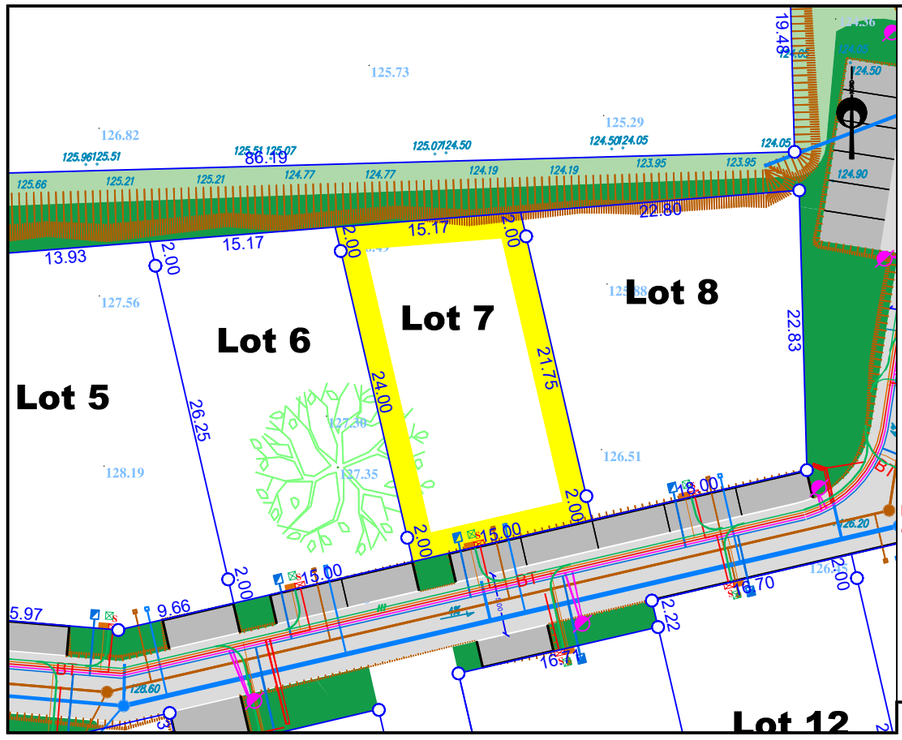

Légende:

- Zones vertes
- Chaussée
- Réseaux Eaux Pluviales
- Réseaux Eaux Usées
- Tabouret EP et EU
- Regard EP et EU Ø 1000
- Réseaux souples TELECOM+FIBRE
- Candélabre pour éclairage des voies
- Talus
- 82.77 Cote voirie définitive
- 2.00 Point d'altitude
- Arbre

NOTA: les positions et les dimensions des ouvrages sont données à titre indicatif. L'acquéreur et le constructeur devront s'assurer, après visite sur site, de la position exacte des éléments techniques.
Le maître d'ouvrage et le maître d'oeuvre peuvent réaliser des modifications des réseaux et des cotes voirie en phase chantier sans que leur responsabilité ne puisse être engagée.

AIR & GEO
Aménagement Ingénierie Réalisation
Géomètres-Experts-Fonciers
74 avenue du Général de Gaulle - 72000 LE MANS
Tél. 02 43 81 47 28 / Fax. 02 43 81 70 54 / lemans@airegeo.fr

Dossier : LM.106.2003
Fichier: LM.106.2003_191762_PlanDeVente_IND_A.dwg

AIR & GEO
Aménagement Ingénierie Réalisation
Géomètres-Experts-Fonciers
74 avenue du Général de Gaulle - 72000 LE MANS
Tél. 02 43 81 47 28 / Fax. 02 43 81 70 54 / lemans@airegeo.fr