

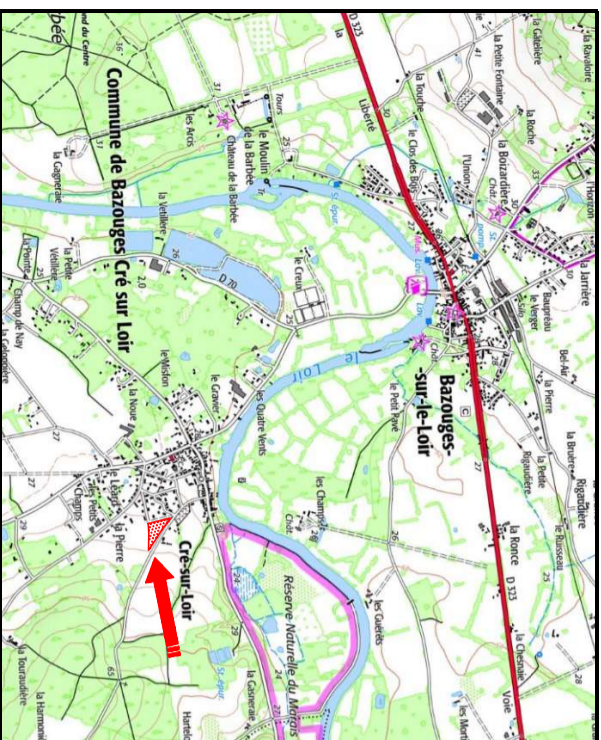
Département de la Sarthe  
Commune de BAZOUGES-CRE-SUR-LOIR  
*Lotissement "La Herse"*

Cadastre: Section ZB - n° 252

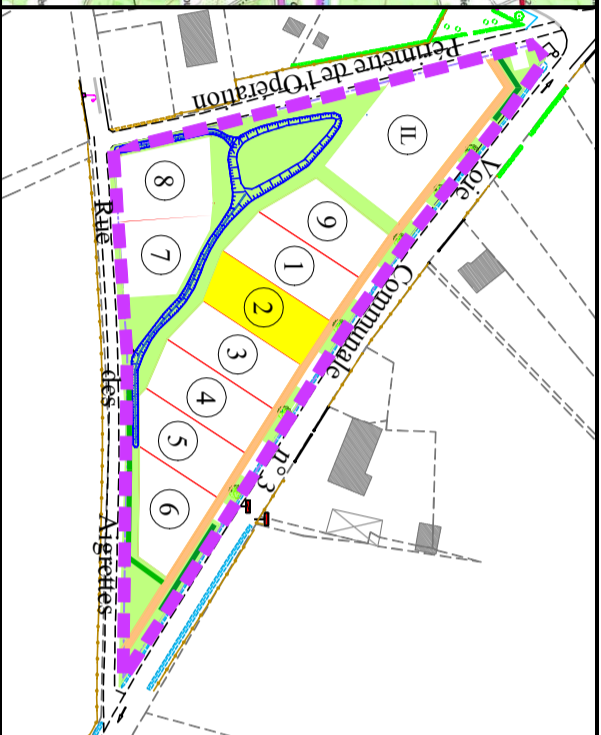
**LOT 2**  
Surface arpentée: 526 m<sup>2</sup>

Surface de  
Plancher : 265 m<sup>2</sup>

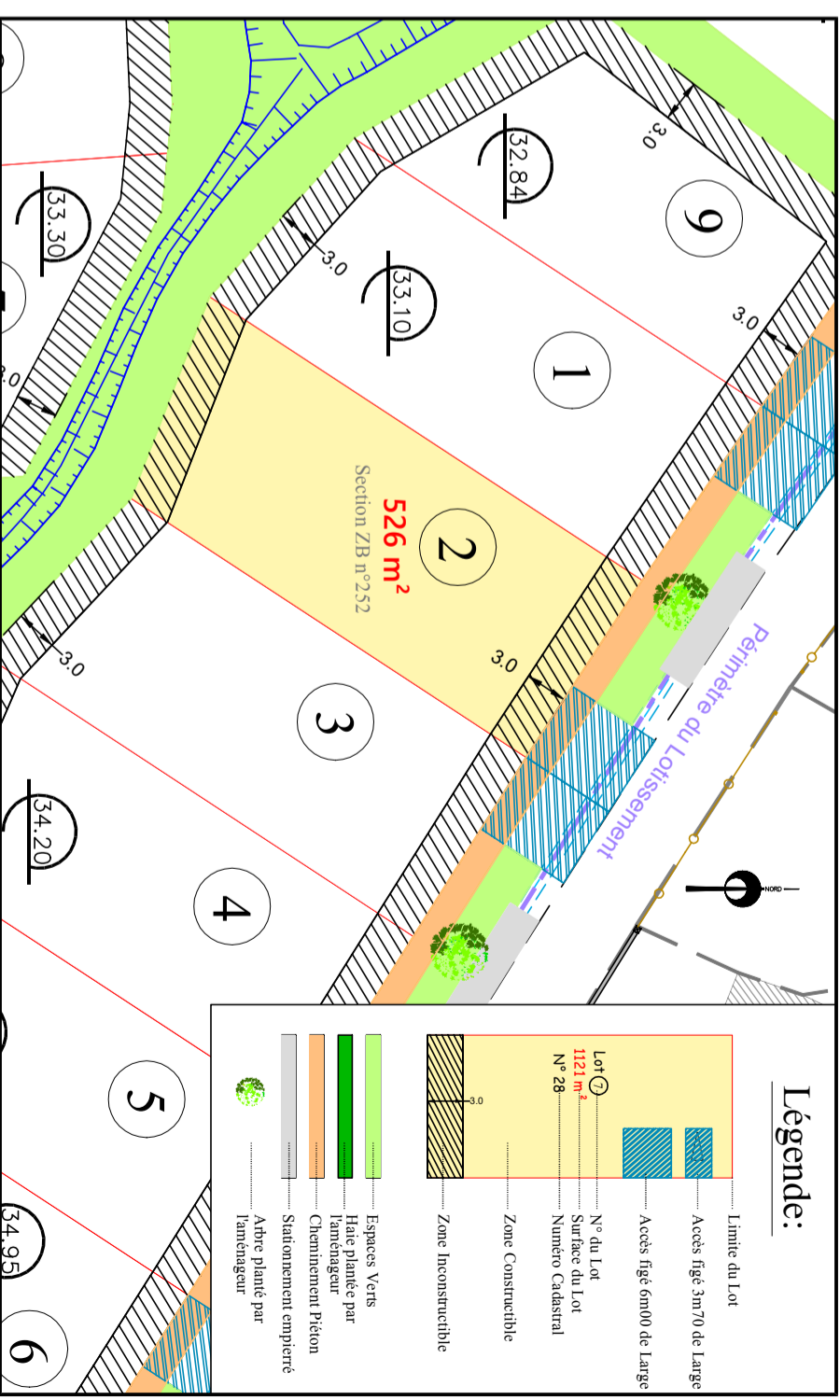
PLAN DE SITUATION - Sans échelle



PLAN D'ENSEMBLE - Sans échelle

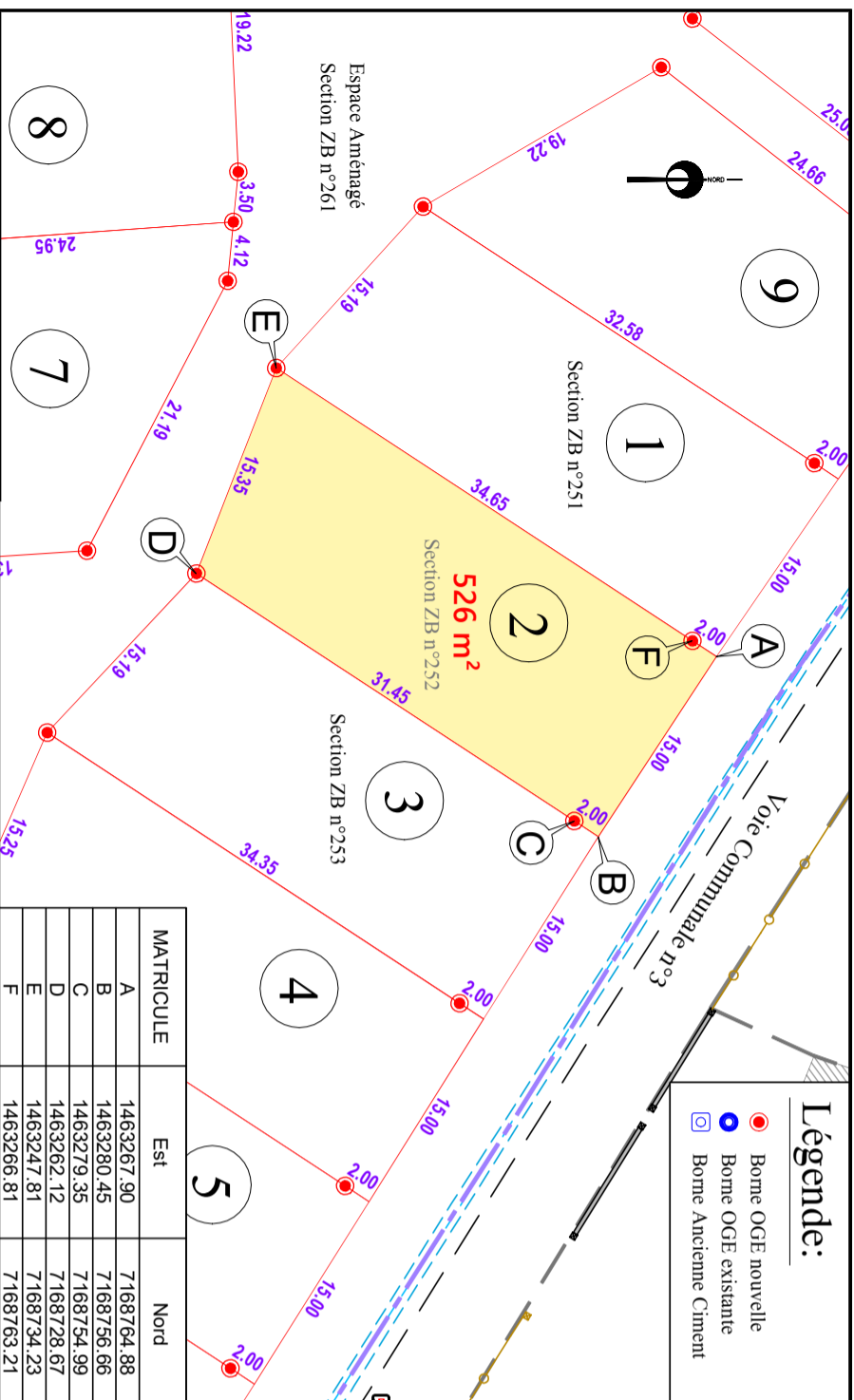


EXTRAIT DU PLAN DE COMPOSITION - Echelle: 1/500

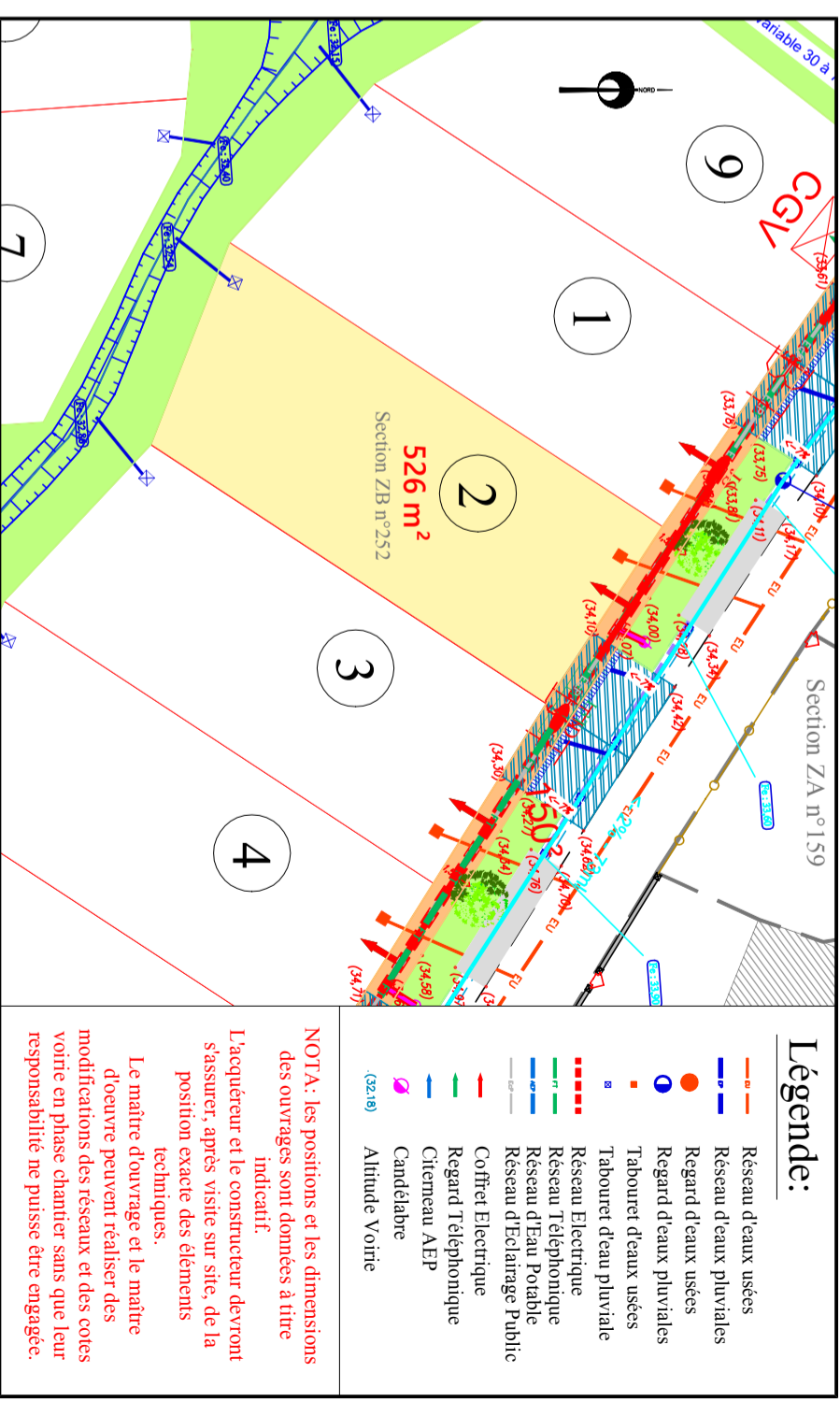


Date: 11/02/2022

PLAN DE BORNAGE - Echelle: 1/500



EXTRAIT DE PLANS VRD - Echelle: 1/500



**NOTA:** Les positions et les dimensions des ouvrages sont données à titre indicatif.  
L'acquéreur et le constructeur devront sassurer, après visite sur site, de la position exacte des éléments techniques.  
Le maître d'ouvrage et le maître d'oeuvre peuvent réaliser des modifications des réseaux et des cotés voirie en phase chantier sans que leur responsabilité ne puisse être engagée.