

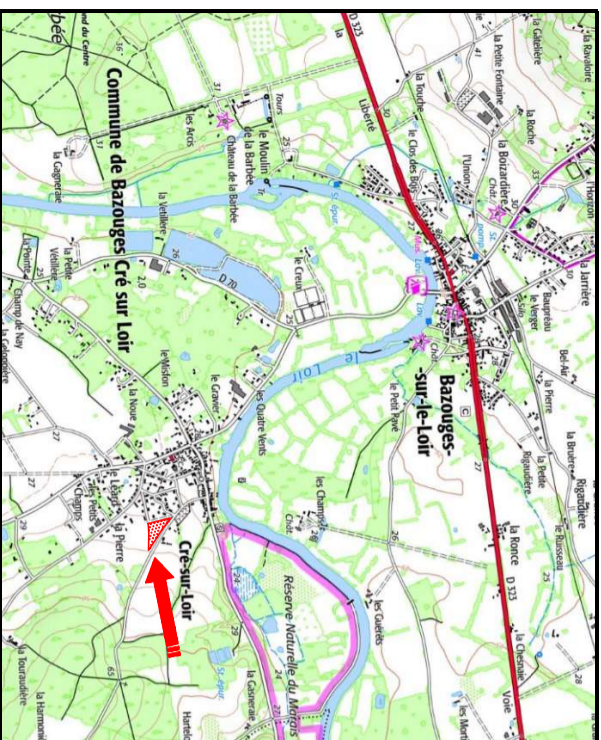
Département de la Sarthe  
Commune de BAZOUGES-CRE-SUR-LOIR  
*Lotissement "La Herse"*

Cadastre: Section ZB - n° 253

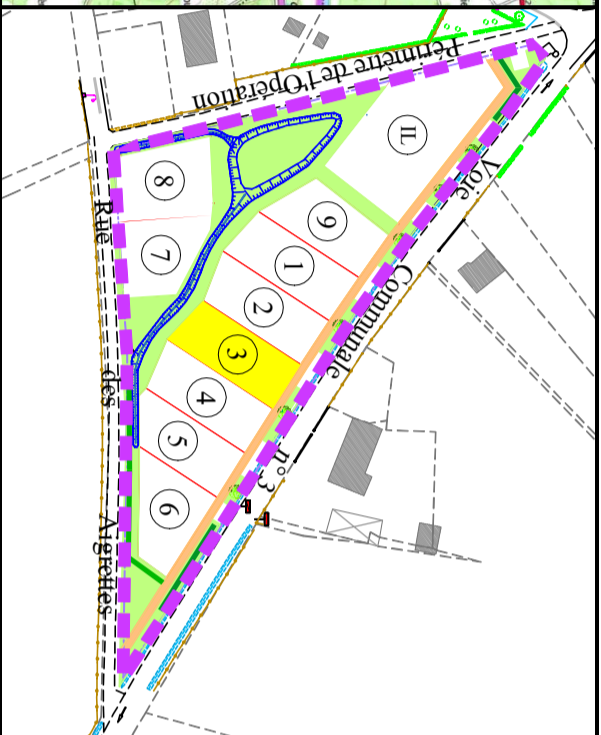
**LOT 3**  
Surface arpentée: 523 m<sup>2</sup>

Surface de  
Plancher : 260 m<sup>2</sup>

PLAN DE SITUATION - Sans échelle

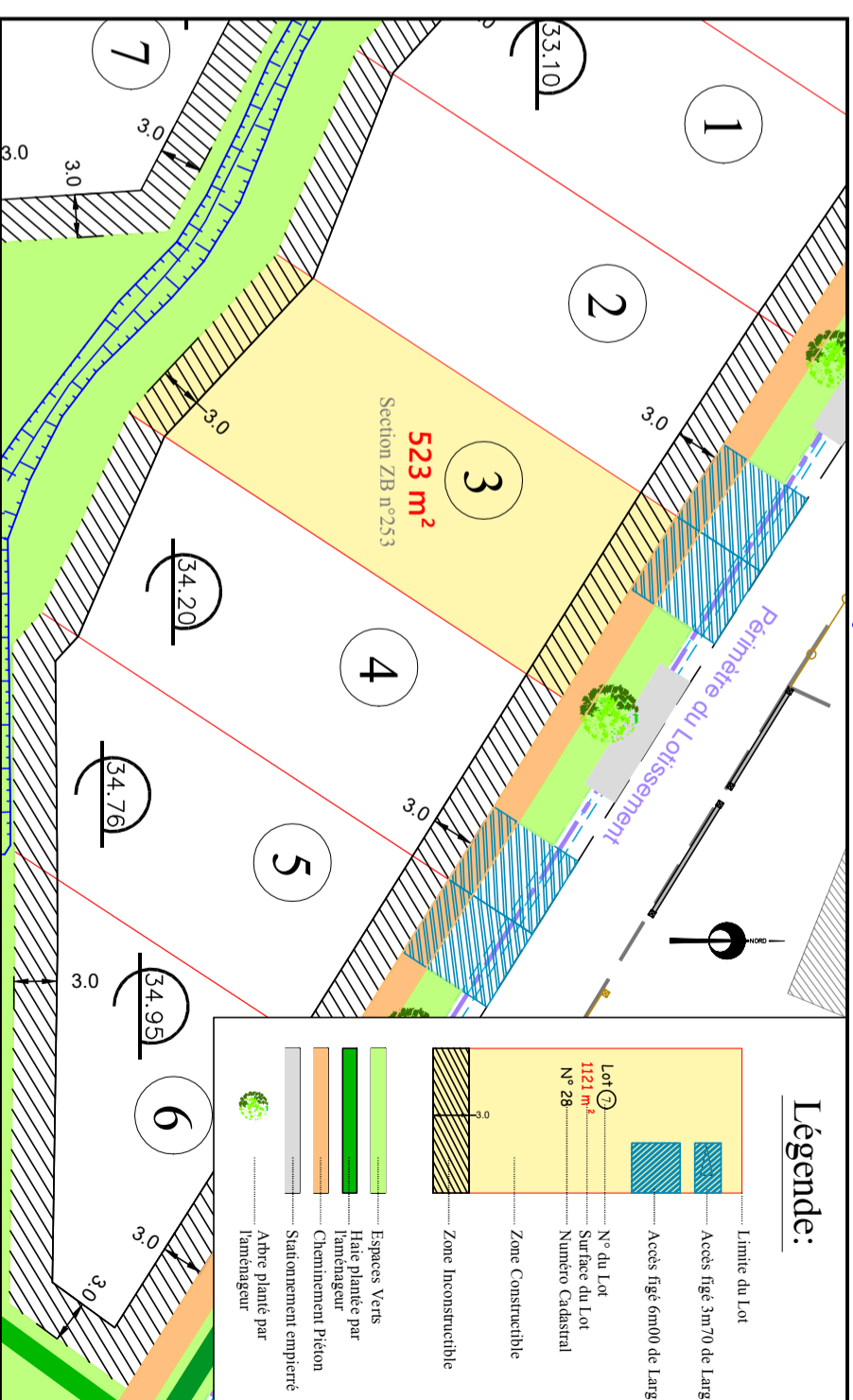


PLAN D'ENSEMBLE - Sans échelle

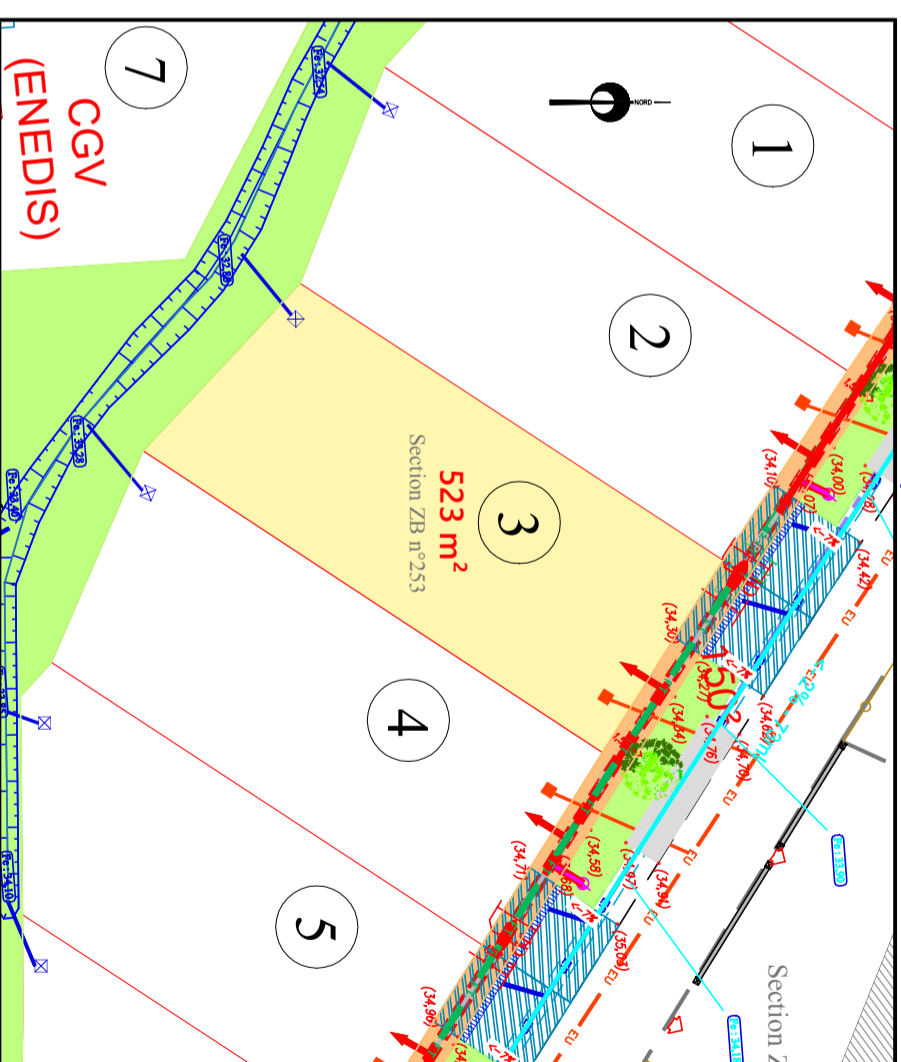


EXTRAIT DU PLAN DE COMPOSITION - Echelle: 1/500

Date: 11/02/2022



EXTRAIT DE PLANS VRD - Echelle: 1/500



**NOTA:** les positions et les dimensions des ouvrages sont données à titre indicatif.  
L'acquéreur et le constructeur devront s'assurer, après visite sur site, de la position exacte des éléments techniques.  
Le maître d'ouvrage et le maître d'oeuvre peuvent réaliser des modifications des réseaux et des cotés voirie en phase chantier sans que leur responsabilité ne puisse être engagée.

PLAN DE BORNAGE - Echelle: 1/500

