

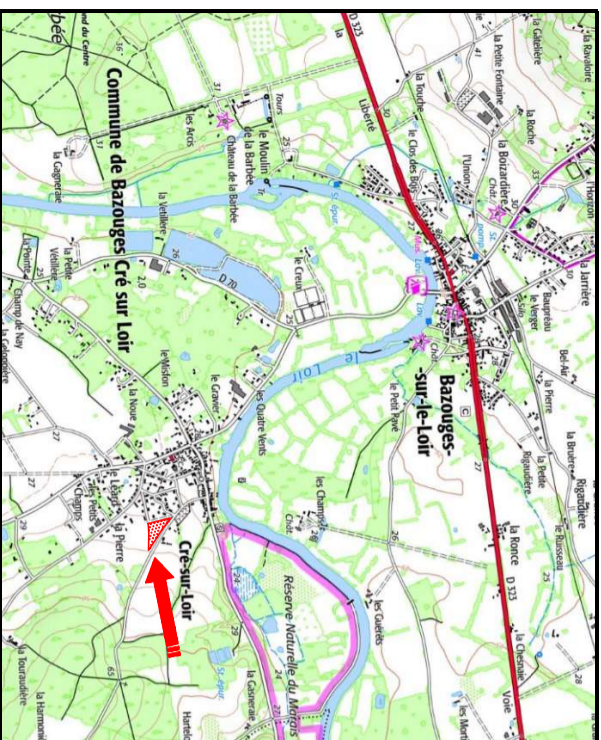
Département de la Sarthe  
Commune de BAZOUGES-CRE-SUR-LOIR  
*Lotissement "La Herse"*

Cadastre: Section ZB - n° 258

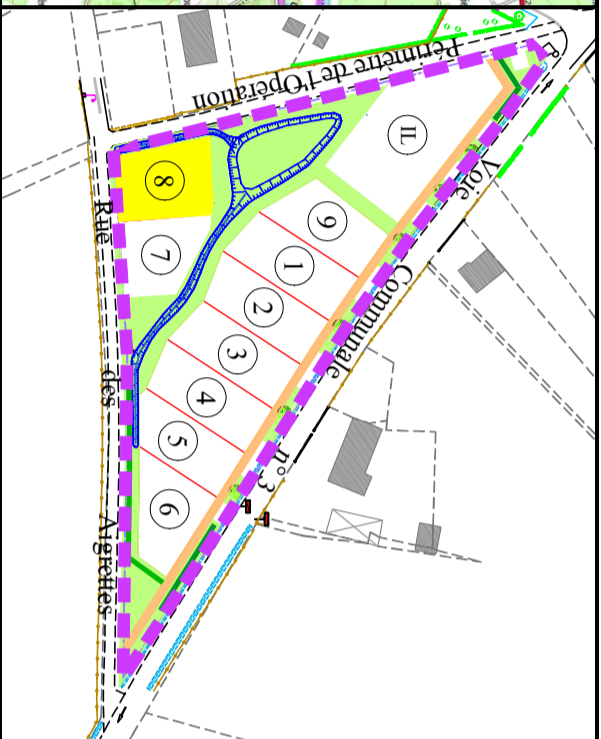
**LOT 8**  
Surface arpentée: 571 m<sup>2</sup>

Surface de  
Plancher : 285 m<sup>2</sup>

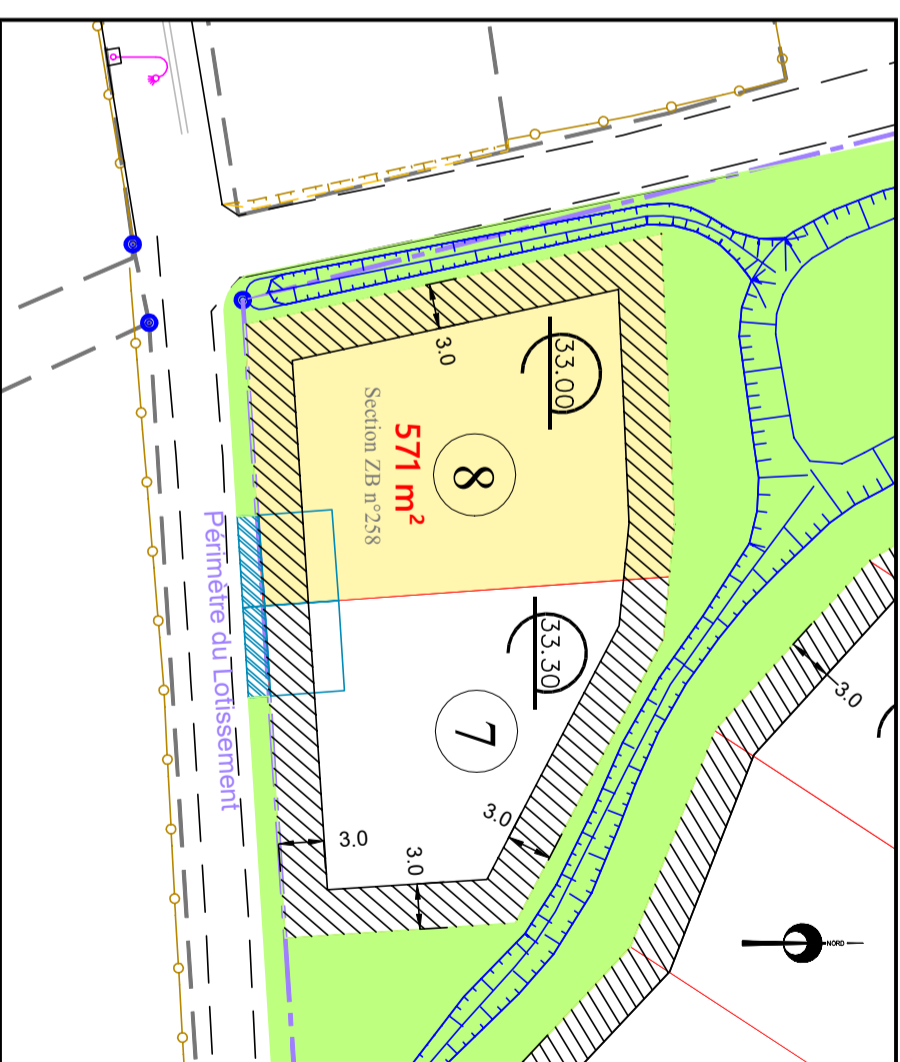
PLAN DE SITUATION - Sans échelle



PLAN D'ENSEMBLE - Sans échelle

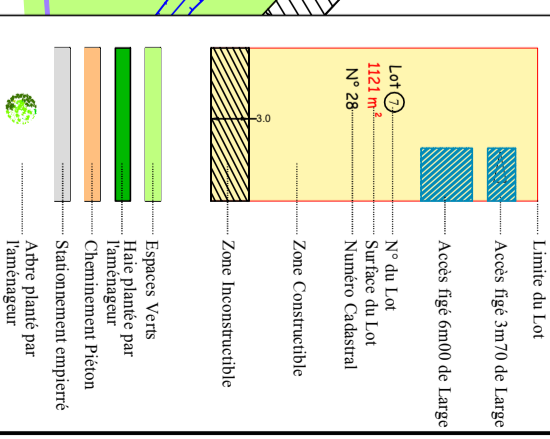


EXTRAIT DU PLAN DE COMPOSITION - Echelle: 1/500

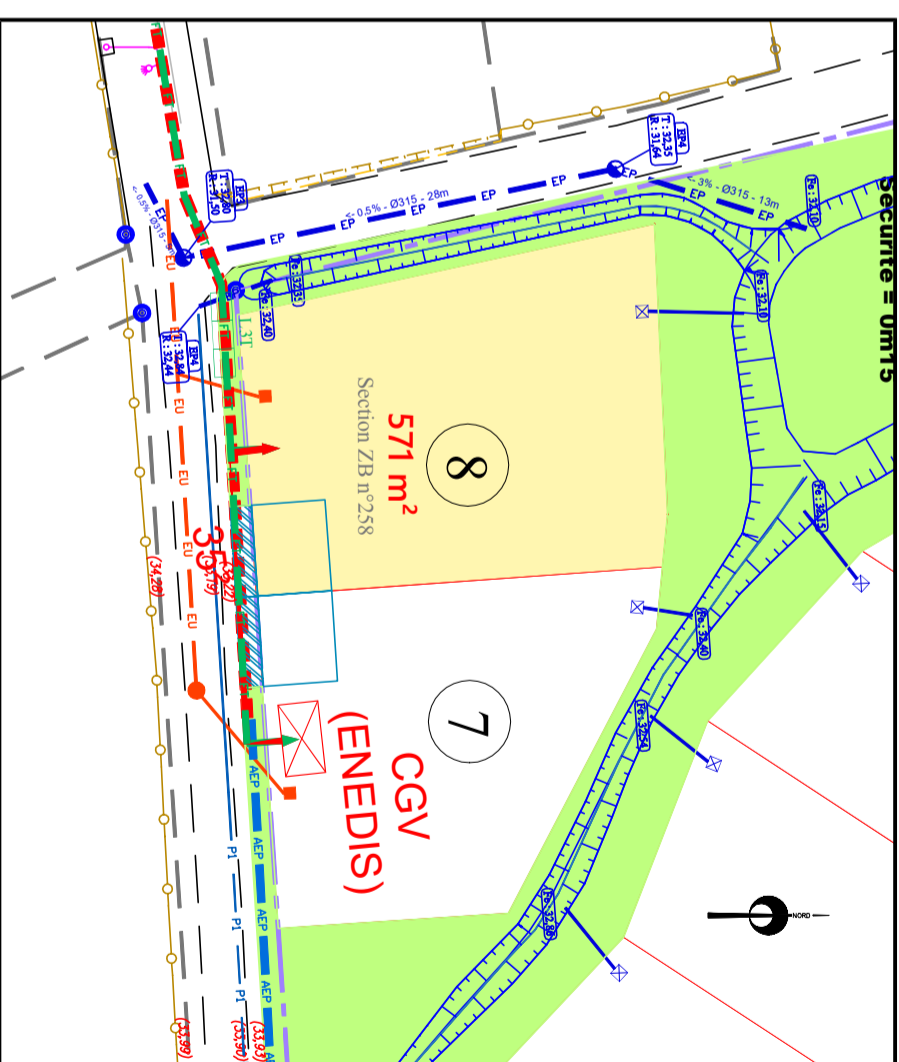


Date: 11/02/2022


Légende:



EXTRAIT DE PLANS VRD - Echelle: 1/500

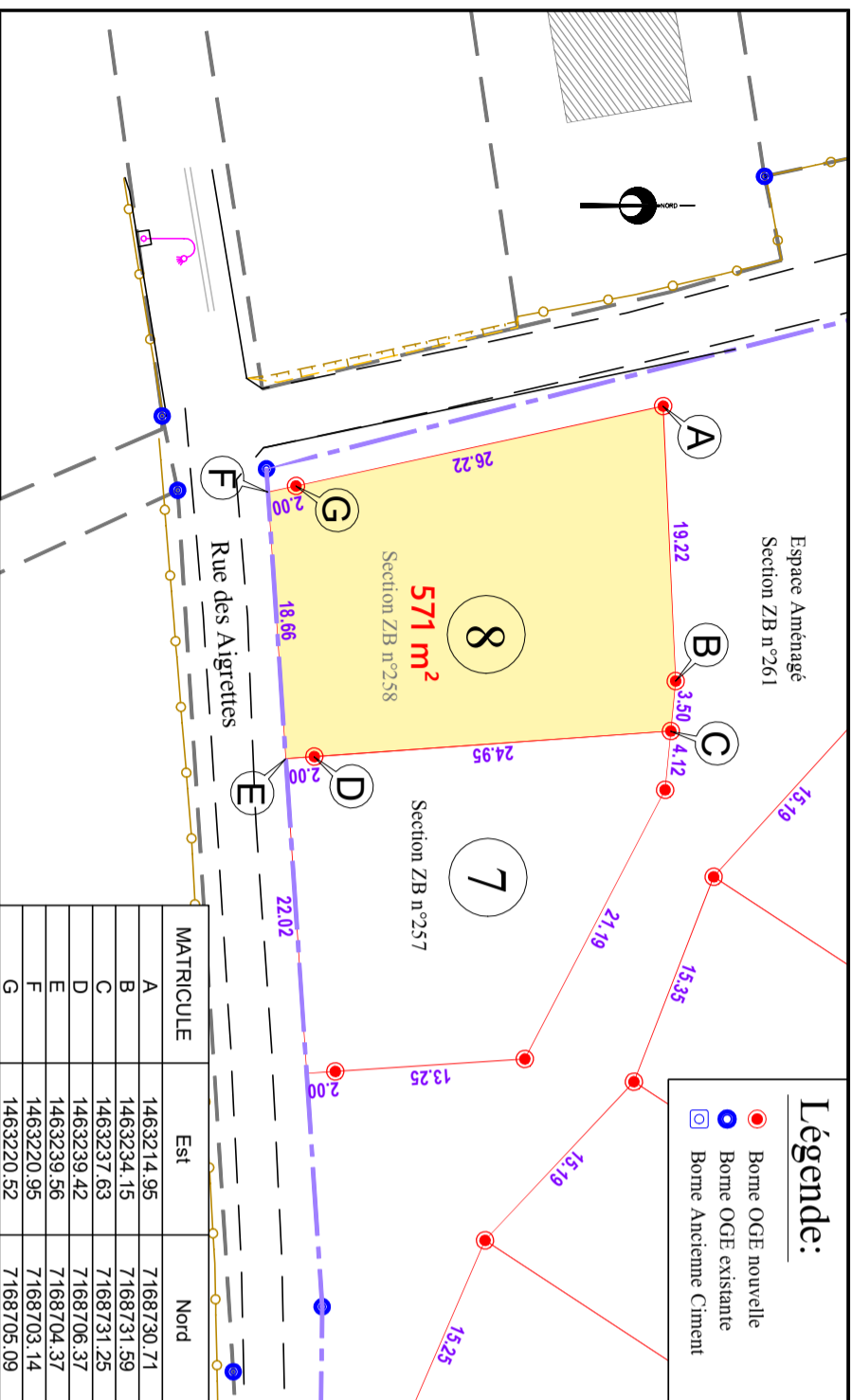


Légende:



NOTA: les positions et les dimensions des ouvrages sont données à titre indicatif.  
L'acquéreur et le constructeur devront sassurer, après visite sur site, de la position exacte des éléments techniques.  
Le maître d'ouvrage et le maître d'oeuvre peuvent réaliser des modifications des réseaux et des cotes voirie en phase chantier sans que leur responsabilité ne puisse être engagée.

PLAN DE BORNAGE - Echelle: 1/500



MATRICULE	Est	Nord
A	1463214.95	7168730.71
B	1463234.15	7168731.59
C	1463237.63	7168731.25
D	1463239.42	7168706.37
E	1463239.56	7168704.37
F	1463220.95	7168703.14
G	1463220.52	7168705.09