Département de la Sarthe

Commune de BAZOUGES-CRE-SUR-LOIR

Lotissement "La Herse"

LOT 9

Cadastre: Section ZB - n° 259

Surface arpentée: 497 m²

Surface de Plancher : 250 m²

PLAN DE SITUATION - Sans échelle

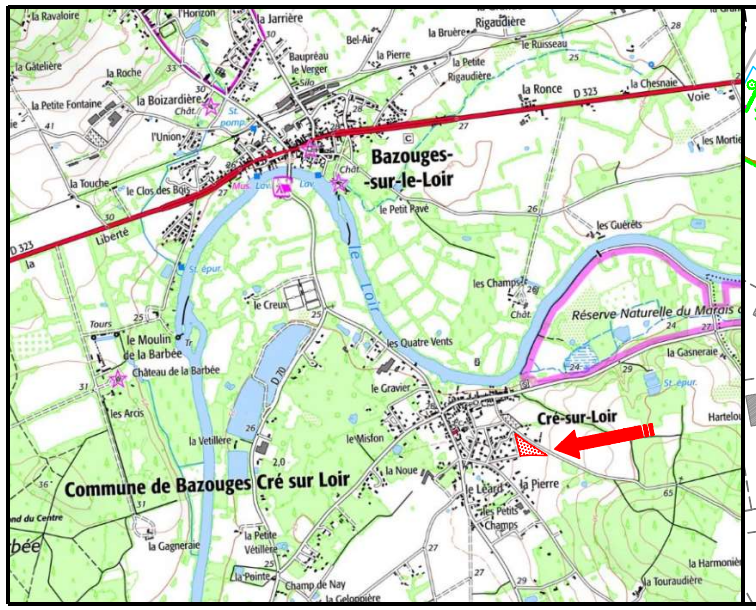

PLAN D'ENSEMBLE - Sans échelle

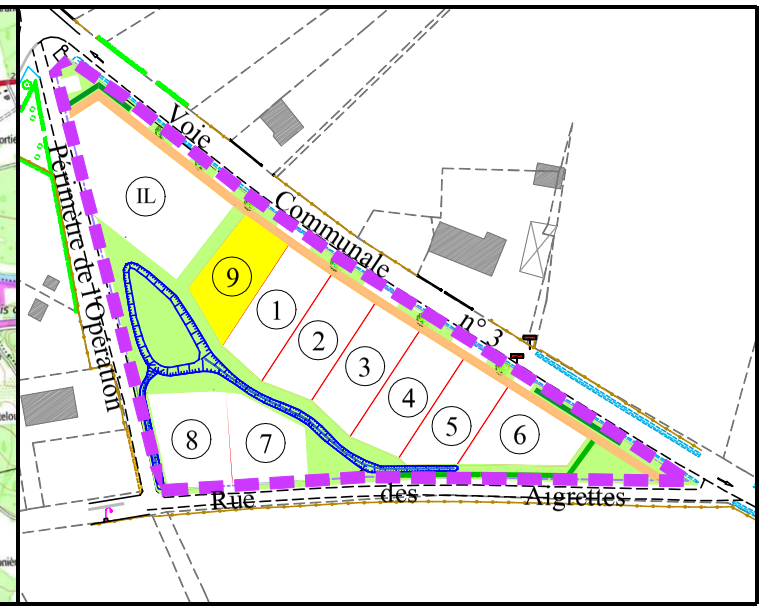

EXTRAIT DU PLAN DE COMPOSITION - Echelle: 1/500

Date: 11/02/2022

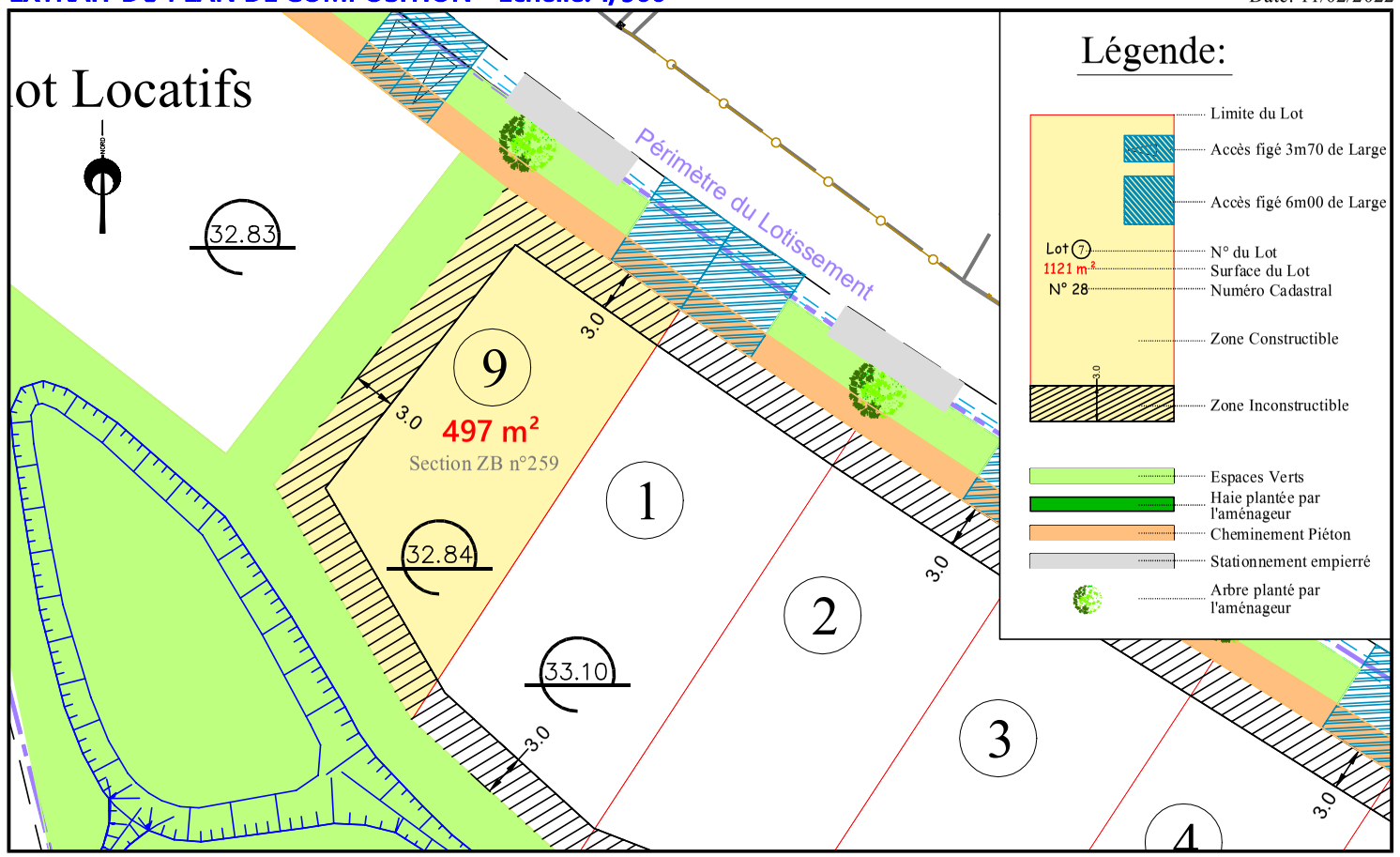

PLAN DE BORNAGE - Echelle: 1/500

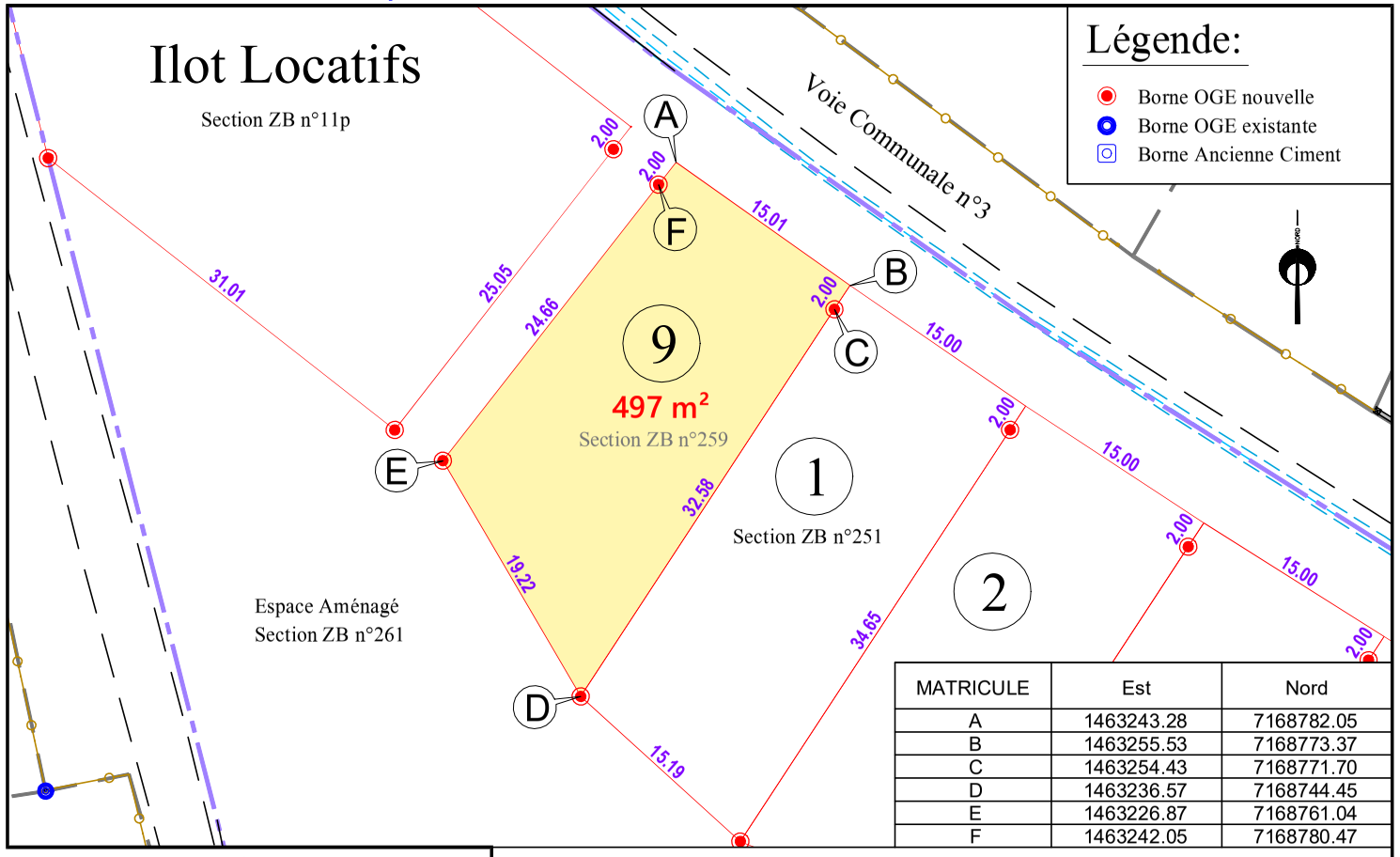

MATRICULE	Est	Nord
A	1463243.28	7168782.05
B	1463255.53	7168773.37
C	1463254.43	7168771.70
D	1463236.57	7168744.45
E	1463226.87	7168761.04
F	1463242.05	7168780.47

NOTA: L'utilisateur est tenu de veiller à la stabilité des bornes, piquets ou repères portés au présent document, notamment par vérification des cotes ou autres indications qu'il comporte. Il signalera en temps utile au Géomètre toutes discordances qu'il pourrait constater.

EXTRAIT DE PLANS VRD - Echelle: 1/500

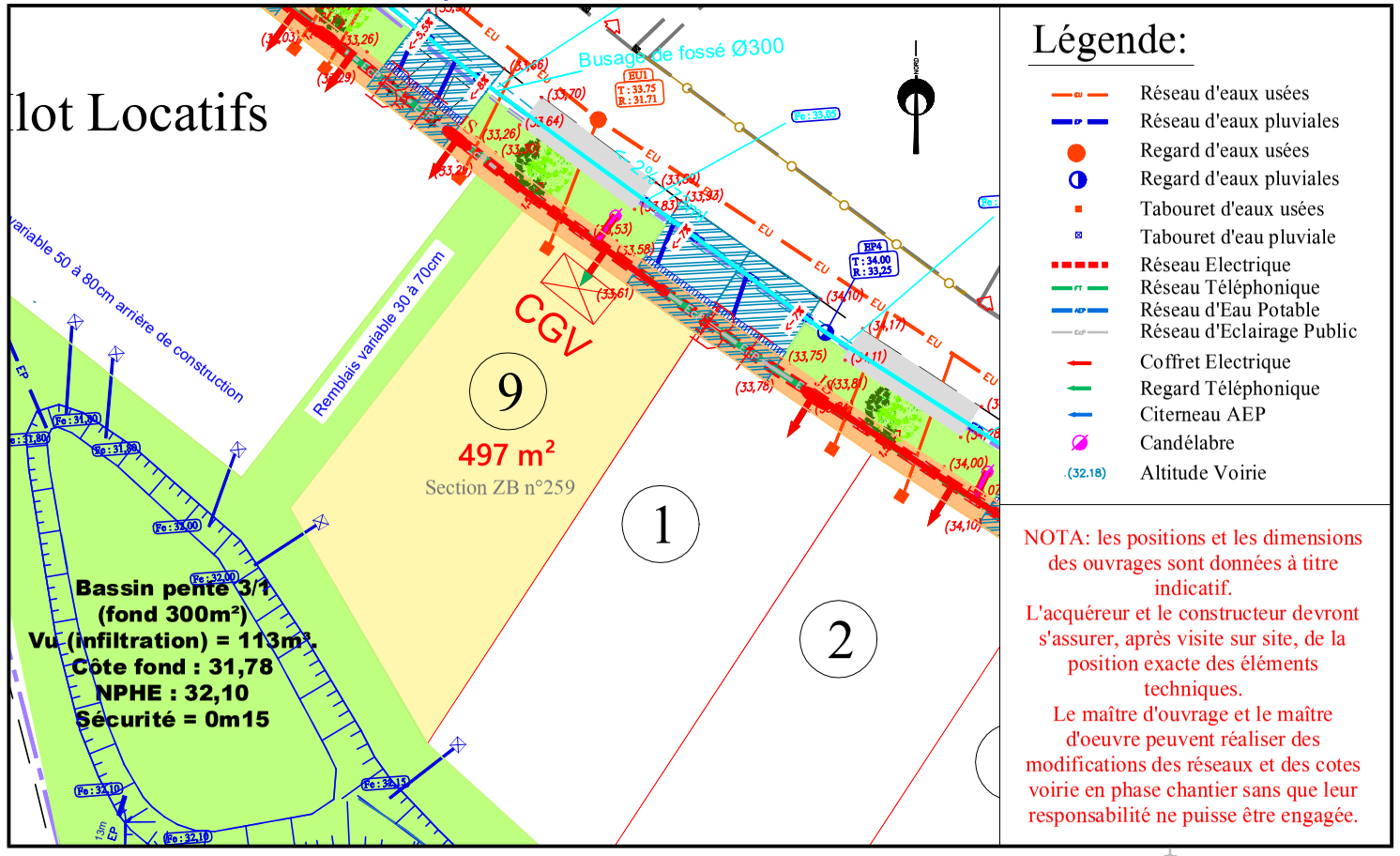

NOTA: les positions et les dimensions des ouvrages sont données à titre indicatif.
L'acquéreur et le constructeur devront s'assurer, après visite sur site, de la position exacte des éléments techniques.
Le maître d'ouvrage et le maître d'oeuvre peuvent réaliser des modifications des réseaux et des cotes voirie en phase chantier sans que leur responsabilité ne puisse être engagée.

AIR&GEO
Aménagement Ingénierie Réalisation
Géomètres-Experts-Fonciers
29 rue Carnot - BP 50072 - 72302 SABLE-SUR-SARTHE
Tél. 02 43 95 09 79 / Fax. 02 43 95 17 66 / sable@airegeo.fr

Dossier : S.001.2019 / 210353
Fichier: S.001.2019-BAZOUGES CRE SUR LOIR-PDV.dwg

AIR&GEO
Aménagement Ingénierie Réalisation
Géomètres-Experts-Fonciers
29 rue Carnot - BP 50072 - 72302 SABLE-SUR-SARTHE
Tél. 02 43 95 09 79 / Fax. 02 43 95 17 66 / sable@airegeo.fr